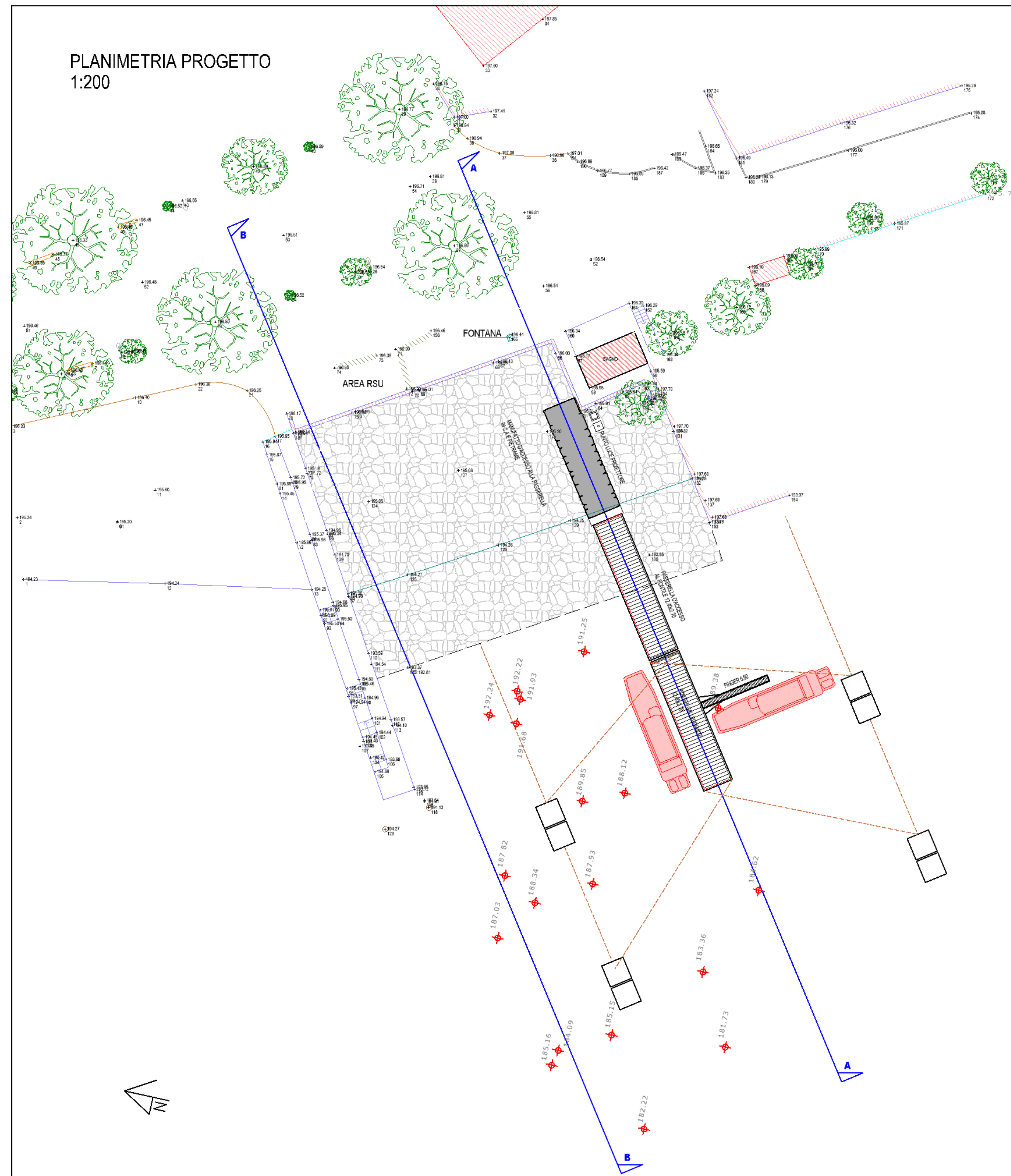
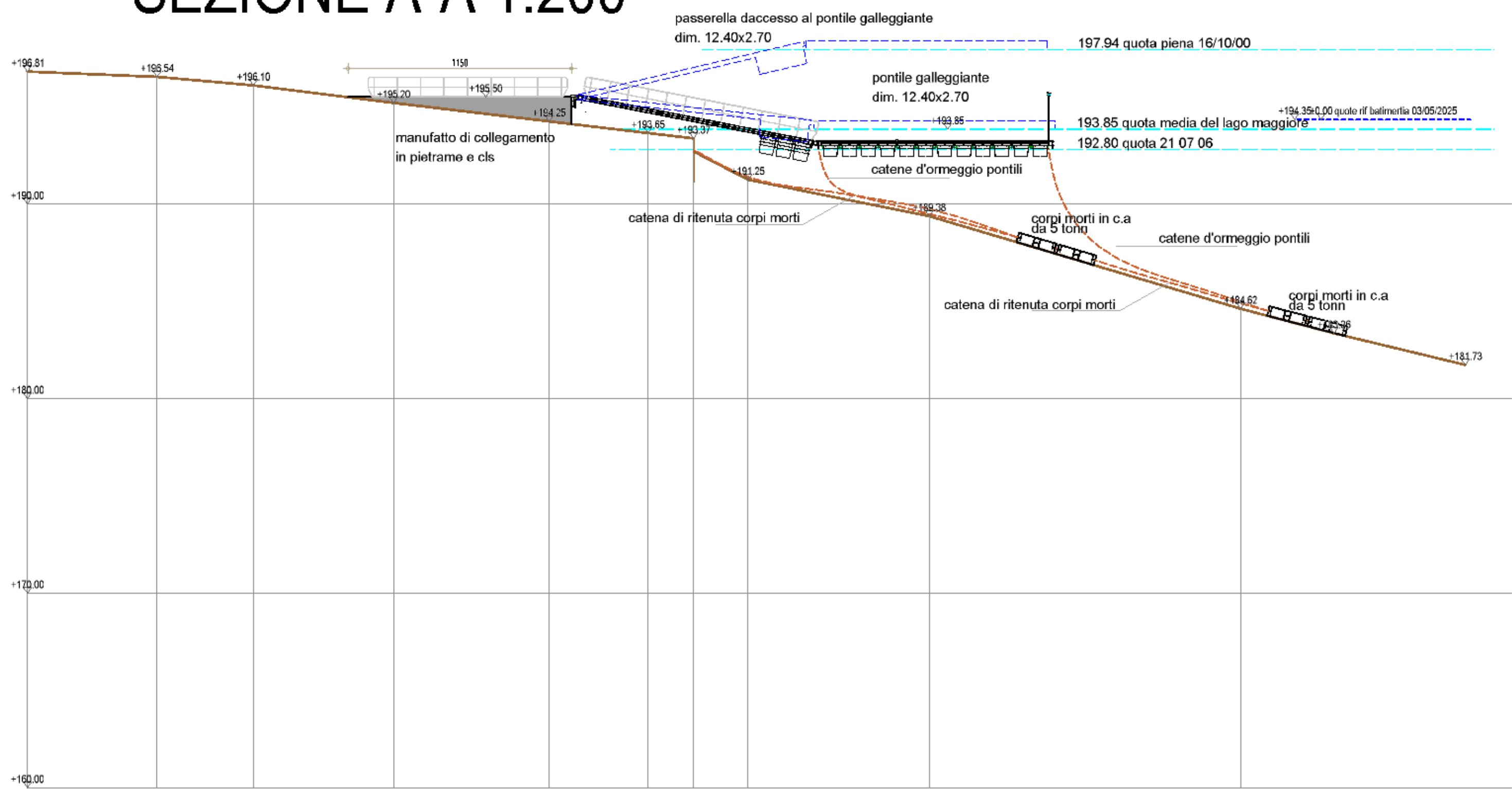


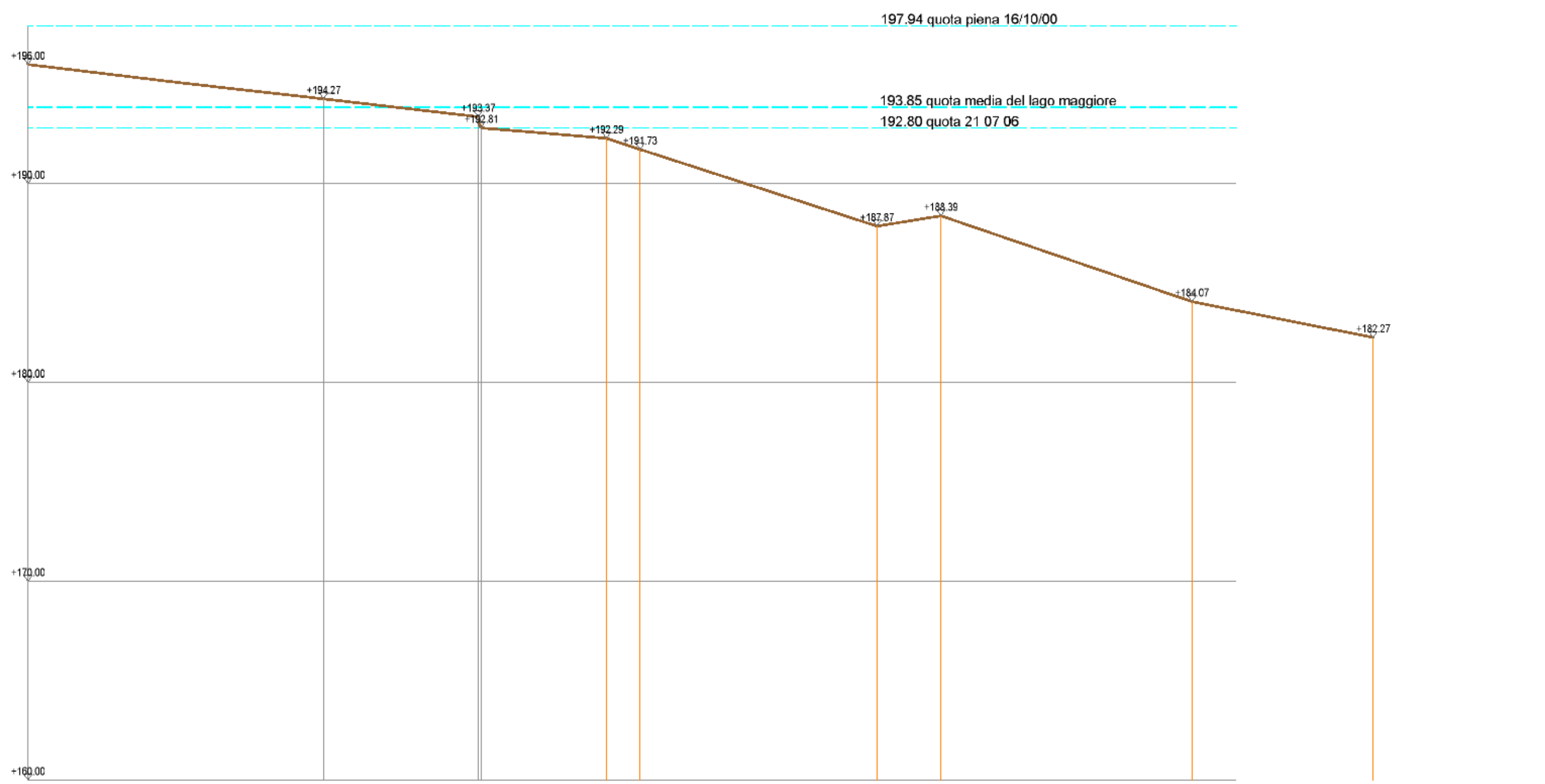
PLANIMETRIA PROGETTO
1:200



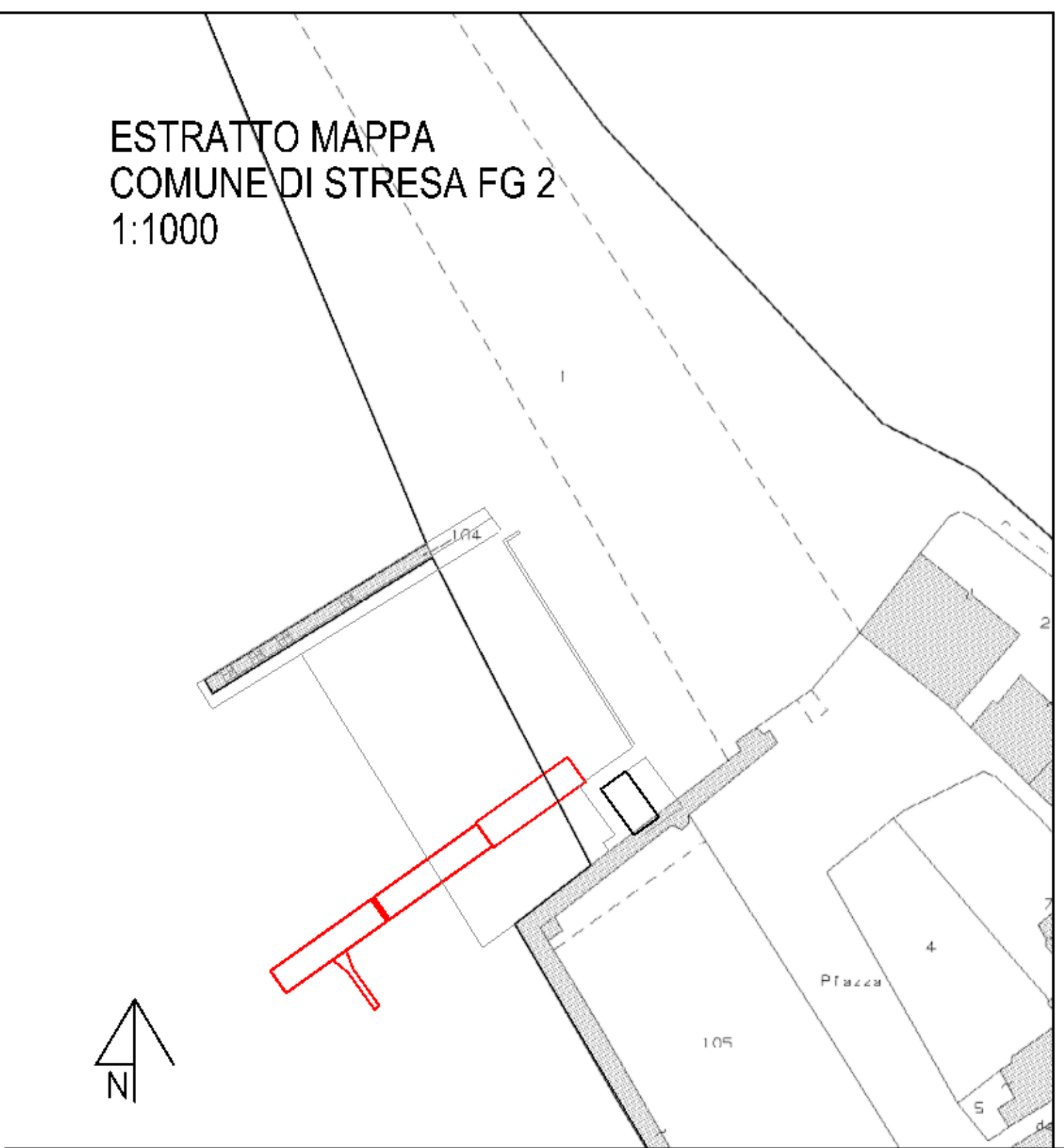
SEZIONE A-A 1:200



SEZIONE B-B 1:200



ESTRATTO MAPPA
COMUNE DI STRESA FG 2
1:1000



CITTA' DI STRESA (Provincia del Verbano-Cusio-Ossola)		
SERVIZIO DEMANIO IDRICO		
REALIZZAZIONE DI PONTE DI EMERGENZA ISOLA PESCATORI PROGETTO DI		
FATTIBILITA' TECNICO-ECONOMICA CUP G61I24000320004 CIG B47778418D		
PLANIMETRIA SEZIONI PROGETTO ESTRATTO MAPPA	Elaborato: 3 Data : MAGGIO 2025 Aggiornamenti: NOV. 2025	
PROGETTO: Dott. Ing. Stefano Pagani C.so Risorgimento 9 - 28023 GHIPPA (VB) tel 0323 52893 e-mail proserco@proserco.eu		VISTI:
		